

FICHA TÉCNICA DE LA RUTA

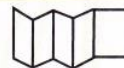
TRAYECTO:
Lineal

LONGITUD:
4 km

TIEMPO:
1 hora 30 minutos

PUNTO DE PARTIDA/LLEGADA:
Cibrisqueiros
UTM: 29T X: 606923 Y: 4700638
San Cosmede
UTM: 29T X: 607782 Y: 4698465

GRADO DE DIFICULTAD:
Bajo







Mapas IGN:25.000
189-I, 189-III



El M.I.D.E valora de 1 a 5 puntos (de menos a más) los siguientes aspectos de dificultad:

 Medio	 Itinerario	 Desplazamiento	 Esfuerzo
2	2	2	2

LAS MARCAS DE SENDERISMO

-  Camino correcto
-  Camino erróneo
-  Cambio de dirección
-  Derivación correcto